









-  Borne
-  Chemin forestier
-  Front d'exploitation
-  Courbe de niveau 390
-  Cours d'eau
-  Lac
-  Limite de l'aire d'exploitation
-  Milieu humide

Localisation de l'aire d'exploitation (UTM)

Point	Nord	Est
A	5424461 (m)	571997 (m)
B	5424500 (m)	572041 (m)
C	5424622 (m)	572063 (m)
D	5424746 (m)	572030 (m)
E	5424768 (m)	572 125 (m)
F	5424639 (m)	572 145 (m)
G	5424519 (m)	572 180 (m)
H	5424370 (m)	572 147 (m)
I	5424381 (m)	572 070 (m)

Superficie: 4.4 ha

Demande de certificat d'autorisation

Site xxxxx
 MRC du Domaine-du-Roy
 Canton Châteaufort, partie non-divisée
 TNO Lac-Ashuapmushuan
 Échelle 1:2500
 Projection UTM zone 18 Nad83
 Feuillet : 32B16NE - 06
 Numéro MTQ : 3771-0111

Approuvé par: Danny Bouchard

Préparé par: Carl Trottier, le 29 mai 2014